


Defnyddio map rhyngweithiol y Gorchmynion Diogelu Coed

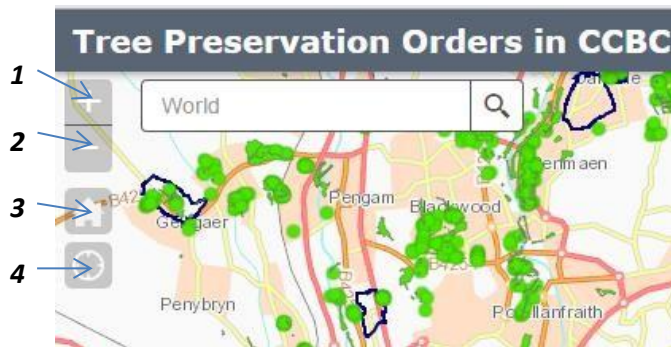
Sut i lywio o amgylch y map

Gallwch lywio i unrhyw gyfeiriad gan ddefnyddio'r bar chwilio, er enghraifft, teipiwch god post fel **CF82 7WF** yna clicio ar y botwm chwilio. 

Gan ddefnyddio'r llygoden, gallwch symud o gwmpas trwy ddal botwm y llygoden a llusgo'r map.

Os oes olwyn ar eich llygoden, gallwch chwyddo i mewn ac allan trwy rollo'r olwyn ymlaen ac yn ôl.

Sut i lywio o amgylch y map gan ddefnyddio'r eiconau

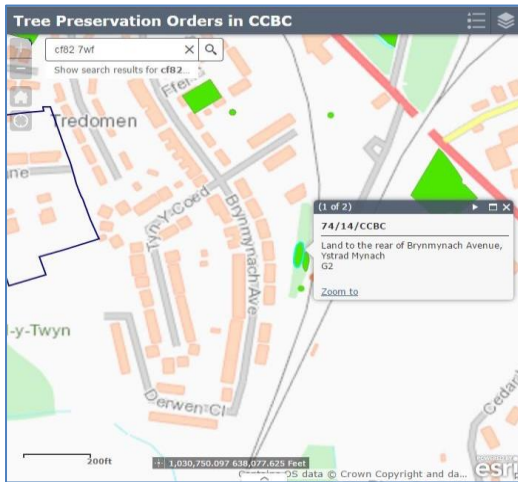


1. Chwyddo i mewn ar ganol y map
2. Chwyddo allan o ganol y map
3. Chwyddo i ffiniau gwreiddiol y map
4. Chwyddo i'ch safle presennol

(Sylwch: dim ond os oes gennych chi feddalwedd GPS ar eich dyfais symudol y mae hyn ar gael)

Sut i adnabod nodweddion ar y map

Cliciwch ar nodwedd i weld manylion am Orchymyn Diogelu Coed neu ardal gadwraeth.



Defnyddio'r Rhestr Haenau

Gellir defnyddio'r rhestr haenau i weld delweddau arial o'r awyr. Cliciwch ar yr eicon haenau i weld dewislen. Ticiwch **Delweddau Aerial** i'w wneud yn weladwy.



Gellir troi'r holl haenau eraill ymlaen neu i ffwrdd hefyd.

Mae gan y Rhestr Haenau ddewislen wrth ymyl pob haen sy'n eich galluogi i agor y tabl priodoleddau ar gyfer yr haen honno, newid tryloywder haenau a newid trefn yr haenau o ran y ffordd y cânt eu tynnu.

Layer List ⌵ ✕

Operational Layers

- ▶ CCBC_UA ⌵
- ▶ TPO (groups, areas, woodlands) ⌵
 - Zoom to
 - Transparency
 - Disable Pop-up
 - Move up
 - Move down
 - Open Attribute Table
 - Show Item Details
- ▶ TPO (trees)
- ▶ Conservation_Area
- ▶ Aerial Imagery